

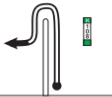





Fecha: **22/05/2026**
 Asunto: **BOLETÍN N° 4**






Hora: **13:45 HS**
 Documento No. **2.4**

De: **DIRECTOR DE LA PRUEBA**
 Para: **TRIPULACIONES CATEGORÍA RRSS**
Número de páginas; 1 Adjuntos: 0

1. CALIBRACIÓN CATEGORÍA RRSS

Tramo de calibración

CAMINO "LA LETICIA"						
FLORIDA 2026 - CAMINO A IZQUIERDA EN KM 108 DE RUTA 5						
DISTANCIA		DIRECCION		INFORMACION		DIST.
TOTAL	PARCIAL					REGRESIVA
	1			EN RETORNO DESPUES DE Km 108 TOMAR A LA IZQUIERDA Y LUEGO A LA DERECHA POR CAMINO VECINAL A 100m LARGADA		
0.00	0.00			"PROHIBIDA LA CIRCULACION" PRIMEROS 1.000m MUY POCEADOS. GPS: 34°00'10,03"S / 56°14'41,04"W		
1.3XX						
3.2XX				MUY FEU CON ADOQUINES		
5.7XX				CON POZOS EN ENTRADA Y SALIDA		
7.526	6			POSTE DE PIEDRA EN ALAMBRADO CON PINTURA ROJA		

CAMINO "LA LETICIA"						
FLORIDA 2026 - VUELTA						
DISTANCIA		DIRECCION		INFORMACION		DIST.
TOTAL	PARCIAL					REGRESIVA
0.00	0.00			POSTE DE PIEDRA CON MARCA ROJA		
1.6XX	0.00			PUENTE CON ENTRADA Y SALIDA FEA		
4.2XX				CALZADA MUY FEA		
6.2XX						
7.030	5			POSTE DE MADERA CON PINTURA ROJA FRENTE A ENTRADA GPS: 34°00'06,18"S / 56°14'59,89"W		


MARCELO AZAYAN
 DIRECTOR DE LA PRUEBA